YOUR LOCAL SECRETS

LAKE MAGGIORE & SURROUNDINGS
NOT AN ORDINARY GUIDE

THE LOCAL GURU

HOTEL ANCORA

Benvenuto a Verbania!

Questa guida è un regalo speciale per i nostri clienti da parte dello staff di Hotel Ancora.

Vi aiuterà ad organizzare la vostra vacanza per renderla indimenticabile!

Bisogno di aiuto?
Chiamaci
+ 39 340 29 13 467

Lo Staff dell'Hotel Ancora
è a tua disposizione

Dove parcheggiare?

- **Garage privati situati a 200mt dall'hotel su prenotazione**

Parcheggi pubblici:

- Linee blu a pagamento
- Linee bianche gratuiti

Attenzione!

Il venerdì sera e il sabato non parcheggiate nella zona rossa.

Sabato tutto il giorno ci sarà il grande mercato di Intra!

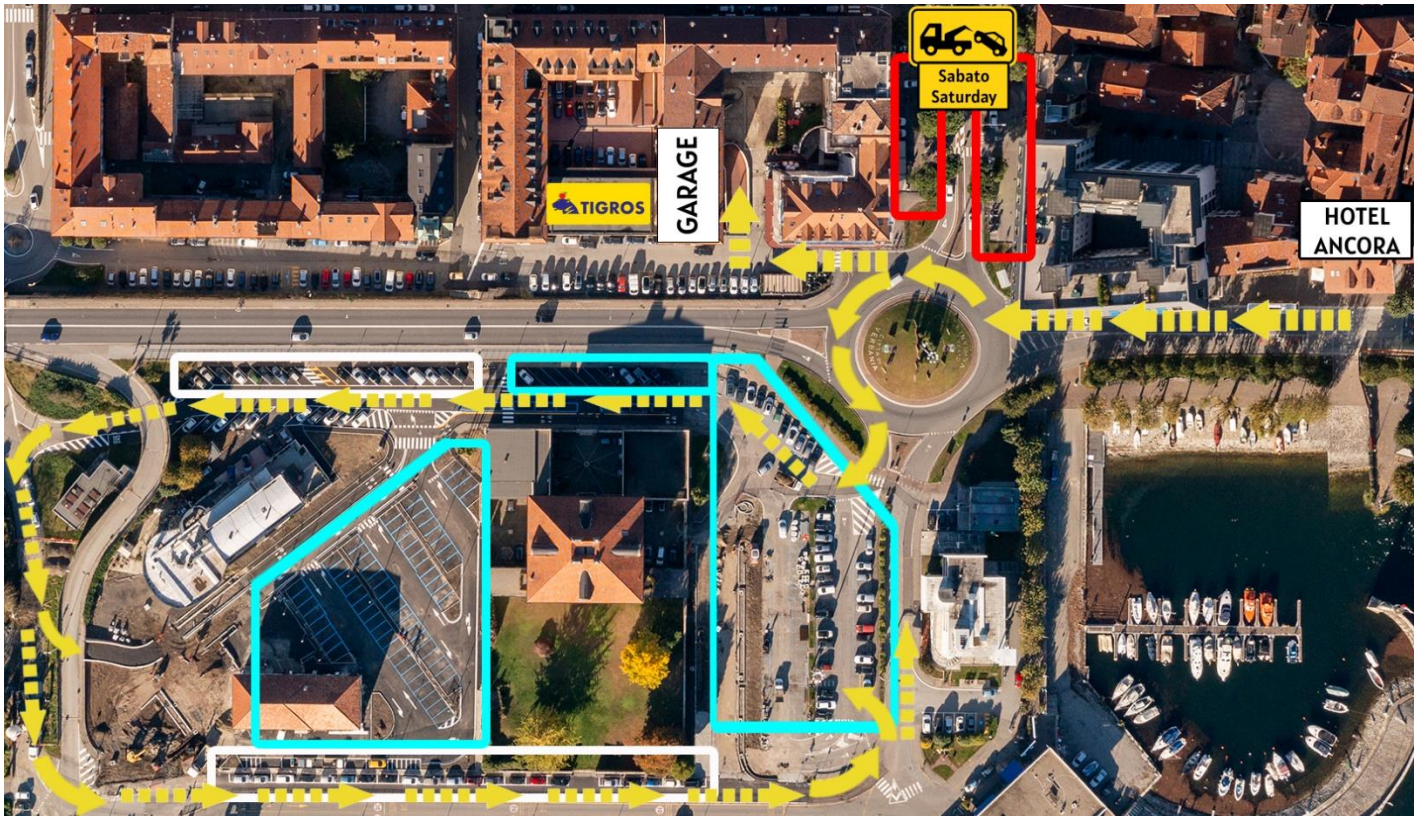

Ciao, io sono il tuo Local Guru.
Ti do il benvenuto all'Hotel Ancora e a "Your Local Secret Guide".

Stai per scoprire il segreto di **come vivere una vacanza completa e gratificante sul Lago Maggiore e le sue Valli**.

Ho creato per te la **guida Local Secrets** per dare risposte alle sfide e alle domande che si pone ogni **autentico viaggiatore**:

- dove andare in base alle mie preferenze?

- quali sono le cose migliori da fare per me?

- chi può darmi dei consigli interessanti e affidabili sulla zona?

- dove trovo le informazioni necessarie per fare il piano perfetto?

La buona notizia è che in questa guida troverai le risposte a tutte le tue domande.

Buon divertimento!

Il tuo Local Guru

Partner di Hotel Ancora, VERBANIA

Lascia che il tuo viaggio inizi

COME È FATTA LA NOSTRA GUIDA?

Questa guida è progettata per un 4 tipi specifici di viaggiatori:

- Amanti del Relax, del buon cibo e del buon vino
- Cercatori di avventura e amanti dello Sport
- Chi ama viaggiare in Famiglia
- I romantici

Tra tutte le esperienze e i luoghi che si possono godere nel Lago Maggiore e nelle sue Valli, The Local Guru ha scelto i migliori, in linea con i tuoi desideri specifici.

COME USARE QUESTA GUIDA?

- La Local Guru Guide è pensata per te, per aiutarti a capire immediatamente qual è la cosa migliore da fare sul Lago Maggiore e nelle sue valli, in base alle tue preferenze.
- Ti assicura che vivrai momenti indimenticabili con le persone con cui sei, e anche se sei da solo. Invece di cercare tutte le esperienze e poi capire quali sono le migliori per te, con questa guida puoi pianificare immediatamente le tue giornate e avere persone affidabili a cui fare riferimento
- Questo può aiutarti a organizzare il tuo tour mentre ti godi la miglior vacanza della tua vita con tranquillità.

COME TROVARE CIÒ CHE TI PIACERÀ

In ogni attrazione troverai un'etichetta.
ogni etichetta descrive se l'attrazione o il luogo o l'esperienza è raccomandata in base al tuo atteggiamento.

	RELAX, AMANTI DEL CIBO E DEL VINO
	CERCATORE DI SPORT E AVVENTURA
	BANDA FAMILIARE
	COMPAGNIA D'AMORE

MERCATO
INTRA
verbania / lago maggiore

COLORI, PROFUMI, SAPORI
LA STORIA DEL MERCATO DI INTRA

Fondato nell'anno **1393**, quando compare per la prima volta negli statuti comunali, il mercato di Intra si teneva allora ogni due settimane nel rione Sassonia, lungo il torrente San Bernardino.

Oggi, ogni sabato dalle 8 alle 17, i 240 banchi si susseguono in quattro piazze del centro storico di Intra con merci di ogni genere:
formaggi e salumi tipici, alimentari, pesce fresco di lago e di mare, frutta e verdura degli orti dei paesi collinari e poi calzature e abbigliamento, una selezione ricchissima di pelletteria, biancheria per la casa, fiori e giocattoli.

Il luogo ideale per passeggiare all'aria aperta e vivere in pieno lo shopping, con prodotti di altissima qualità a prezzi favolosi

VILLA TARANTO

DISTANZA
DALL'HOTEL ANCORA
1,3 km 16 min

Se andate a Verbania dovete sicuramente visitare i **Giardini di Villa Taranto**, anche solo per un paio d'ore per passeggiare lungo i sentieri.
I meravigliosi giardini sono il risultato di un'ardua elaborazione intrapresa dal **Capitano McEacharn nel 1931**, che continua attraverso il duro lavoro della direzione e dei giardinieri dei 16.000 m^2 di giardini, dei 7 km di sentieri e delle **115.000 piante**.
Entrare nei giardini di Villa Taranto è come fare un viaggio attraverso terre straniere, selvagge ed esotiche.

SPECIALI SUGGERIMENTI LOCALI

È ideale per passare una giornata a piedi senza problemi da Intra a Suna. Villa Taranto è a 15 minuti a piedi da Intra, e poi si può continuare la passeggiata.

Vi suggerisco di camminare in questo parco incredibile, e **anche ottenere una guida se siete appassionati** di fiori, piante e dettagli coriosi.

MANGIARE E BERE COME UN LOCALE

- All'ingresso di **Villa Taranto** si può trovare un bar, o leggermente a sinistra sul lago si ha una Pizzeria pieds dans l'eau

COME ARRIVARCI

Ti presento Roberto, il cuore di Villa Taranto dal 1979

ENTE GIARDINI BOTANICI
VILLA TARANTO

Roberto è **il cuore pulsante di Villa Taranto**, il giardino botanico nominato da *Needs* come il primo al mondo.

Roberto dedica corpo, mente e **anima al giardino dal 1979**, e vede nello stupore delle persone che visitano il giardino la piena soddisfazione del suo lavoro. La sua vera motivazione in tutti questi anni è sempre stata quella di mostrare ai suoi visitatori qualcosa che non pensavano potesse esistere.

Questo lo mantiene motivato anche in momenti difficili come questo, dove il giardino oggi risplende con oltre **80.000 piante bulbose** piantate a mano tra cui magnifici tulipani che fioriscono in aprile, e che anche quest'anno non possono essere visti con stupore da occhi increduli; o quando nel 2012 a causa di un tornado 620 alberi alti sono caduti a terra.

Una così grande passione per il suo lavoro, e il suo legame con **Villa Taranto erano scritti nella sua storia**. Infatti, trovano la loro origine in suo padre, che era il braccio destro del magnate scozzese che fondò il giardino.

Il magnate scozzese era il capitano di una compagnia di navigazione tra **l'Inghilterra e l'Australia**. Nel 1931 acquistò La Villa e il terreno circostante sulle dolci pendici della collina della Castagnola a Verbania, con lo scopo di ricreare un vero giardino scozzese. Da quel momento girò il mondo 4 volte per mare e per terra alla ricerca di piante e fiori per il suo giardino.

Dal 1952 il giardino aprì al pubblico e il padre di Roberto fece sempre parte della squadra fino a quando, nel 1976, ne assunse la gestione, tramandando ruolo, passione e competenza al figlio, che vide crescere giorno dopo giorno l'amore per il giardino.

Roberto Ferrari - Manager

Ti presento Eros, l'affinatore di formaggio di Verbania!

Eros è uno dei più importanti esperti di formaggio che abbiamo la fortuna di avere nel nord Italia, e ha la sua sede a Verbania-intra.

L'inizio dell'avventura di Eros si perde nel tempo. La sua famiglia aveva un piccolo negozio nel centro di Verbania-Intra, dove giorno dopo giorno vede crescere la passione per la ricerca e il commercio di formaggi e prodotti tipici delle zone del Lago Maggiore e delle sue Valli.

Oggi Eros è uno dei più importanti affinatori di formaggi in Italia e, insieme a sua moglie Cristina, ha trasformato il suo piccolo negozio di famiglia in un luogo dove tradizione e innovazione convivono in piena armonia.

Eros e Cristina sono sempre alla ricerca di nuovi sapori e delle migliori aziende di produzione casearia locale e nazionale. I produttori selezionati sono aziende familiari, per lo più piemontesi, con una massiccia presenza di aziende ossolane.

Eros e Cristina hanno creato una cantina di stagionatura nel centro di Verbania-Intra e creato uno spazio di degustazione per i loro migliori prodotti.

Se vuoi assaggiare i prodotti che hanno accuratamente selezionato per quelli come te che vogliono godersi pienamente la loro vacanza a contatto con la cultura locale, assicurati di prenotare un tavolo.

E se volete essere completamente spensierati per il vostro ritorno, l'hotel Ancora è ancora a due passi da Eros's Shop and Bar

Eros Buratti
Il cerchio magico tra sapori, profumi e tradizione locale.

Vi presento Pier, capitano per passione.

Pier ha una grande passione per l'acqua, il suo elemento preferito, per il lago, per la sua geologia, la storia e la letteratura. Sa tutto sul Lago Maggiore. La sua passione gli è stata trasmessa dal padre, appassionato subacqueo.

Dal 1982, dopo essere stato sergente della Marina Militare Italiana, ha acquistato la sua prima barca, una piccola e vecchia imbarcazione che ha ristrutturato per realizzare il suo sogno: navigare libero nelle acque del suo amato lago e far scoprire ai suoi compagni i suoi segreti e le sue bellezze. Oggi Pier sceglie ogni giorno di realizzare il suo sogno, ma sulla sua nuova "Signora Paola".

Pier trova piena soddisfazione nel suo lavoro nel vedere i clienti scendere a terra con la meraviglia negli occhi. Nel far scoprire loro elementi unici e angoli segreti del lago, raccontando storie vere, come quando *Stendhal* e *Lord Byron* si innamorarono del Lago Maggiore durante il *grand tour*, o quando *Hemingway* soggiornò qui per scrivere il suo *"Addio alle armi"*.

"Promettere 9 e dare 10" è il suo motto. Non si tratta solo di trasportare persone sul lago, ma di fare tutto il possibile per realizzare i desideri dei suoi clienti e trovare sempre nuovi modi per soddisfarli e sorprenderli.

Pier può venire a prendervi con la sua signora Paola direttamente sul pontile di fronte all'Hotel Ancora. Se volete farvi guidare da Pier alla scoperta dei segreti del Lago Maggiore, seguite il QR code e troverete chi potrà aiutarvi a vivere una giornata indimenticabile.

"Le persone sono diverse, di diverse nazionalità, cultura, classi sociali, età, ma l'antichità e le storie di vita reali incuriosiscono e appassionano tutti. Alla fine, non si può non innamorarsi di questo posto meraviglioso e magico".

INTRA, PALLANZA, SUNA

Se non avete molto tempo durante il vostro soggiorno ma volete vedere il più possibile, **potete camminare, correre o percorrere la pista ciclabile lungo il lago**. Potrete godervi la vista del lago da una prospettiva diversa e spiare dei giardini privati segreti in fiore.

ATTRAZIONI VICINE

- Villa Taranto
- Villa San Remigio

È Verbania!

SPECIALI SUGGERIMENTI LOCALI

Si può partire anche da intra, poi andare a Villa Taranto, e poi continuare verso la pista ciclabile fino a Suna

Salite sulla collina della **Castagnola** raggiungendo l'affascinante **Villa San Remigio** e date un'occhiata alla chiesa di San Remigio. La vista è unica!

Fermatevi a **villa Giulia**, troverete un bel bar ed esposizioni temporanee!

MANGIARE E BERE COME UN LOCALE

- Prima di tutto, vai a **La Casera** a Intra, Eros si prenderà cura di te
- Prendi un drink all' **Estremadura**, il punto di svolta della vostra passeggiata
- Assaggia un'ottima pizza al **Matisse** a Suna, o al **Dalí** a Intra
- Fai un aperitivo **all'Ittico fish Bar** a Pallanza
- Se volete fare un pranzo da uno chef stellato andate da Max Celeste al "**Caffè delle Rose**".

COME ARRIVARCI

CENTRO DI MEDITAZIONE CURATIVA ALBAGNANO

VICINO A

- Verbania
- Parco Nazionale Val Grande
- Villa Bernocchi a Premeno

DISTANZA DA VERBANIA

9 km

Un centro buddista tibetano affacciato sul Lago Maggiore, che offre ritiri spirituali immersi nella natura.

Situato ad Albagnano (Verbania), questo centro buddista tibetano è circondato da un bosco di pini e castagni. È stato fondato nel 1999, avviando una comunità di persone alla ricerca di un legame più stretto e spirituale con la natura. con la natura, contribuendo con vari progetti alla rivitalizzazione del paese e delle culture rurali e alpine. Filosofia buddista, meditazione e pratiche tantriche sono tra i corsi tenuti nel centro, che accoglie ospiti in cerca di un ritiro spirituale in un ambiente naturale. Consultazioni individuali, tradizioni mediche himalayane, terapie per il benessere fisico e mentale, Reiki, Yoga, astrologia indiana e tibetana, arteterapia fanno anche parte del programma.

MANGIARE E BERE COME UN LOCALE

- Ristorante Chi Ghinn a Bee
- Bar di Villa Bernocchi per un drink nel parco durante le giornate estive più calde

SACRO MONTE DELLA SANTA TRINITÀ A GHIFFA

VICINO A

- Intra

DISTANZA DA VERBANIA

8 km

A due passi da Verbania, questo complesso religioso si trova ai piedi del Monte Carciago, da dove domina il Lago Maggiore mentre **un bosco protetto circonda le sue architetture barocche**.

Il Sacro Monte della Santa Trinità a Ghiffa è un complesso barocco incompiuto circondato da 200 ettari di bosco. Comprende la Via Crucis, il santuario e tre cappelle datate dal 1647 al 1703. La chiesa del santuario presenta il quadro della Santissima Trinità da cui il complesso prende il nome, dove l'immagine di Cristo è riprodotta tre volte, mentre il portico della via crucis è formato da 14 archi che terminano in una piccola cappella. Tutto intorno al complesso, il bosco protetto aggiunge interesse naturale a questo complesso religioso, con una ricca flora e fauna, sentieri tematici, un percorso di fitness tracce di antichi insediamenti.

SPECIALI SUGGERIMENTI LOCALI

Prova la palestra Trail vicino alla Chiesa della Trinità

COME ARRIVARCI

MONTEROSSO

VICINO A

- Cavandone
- Chiesa della Madonna di Campagna
- Villa Taranto

DISTANZA DA VERBANIA

6 km

Una collina panoramica vicino alla riva del lago, popolata da una ricca fauna, da villaggi medievali e da una serie di siti religiosi.

Alle spalle della città di Verbania e del Golfo Borromeo, Monterosso è una collina boscosa di 694 metri che si affaccia sul Lago Maggiore. L'eccezionale fauna comprende piante e animali come castagni, querce, frassini, tassi e caprioli. Il suo valore storico non è meno interessante, come dimostrano i numerosi reperti archeologici risalenti ad epoche sia antiche che più recenti. I terrazzamenti in pietra a secco e i canali di drenaggio sono alcune delle caratteristiche da tenere d'occhio. Caratteristici cottage rurali e sentieri acciottolati si trovano in villaggi medievali come Cavandone.
La zona è anche ricca di oratori e cappelle votive.

SPECIALI SUGGERIMENTI LOCALI

La chiesa di Nostra Signora del Buon Rimedio è uno dei siti religiosi più interessanti.
Situato in cima alla collina, l'Agriturismo Monte Rosso è perfetto per un pranzo al sole.

MANGIARE E BERE COME UN LOCALE

- Agriturismo Monte Rosso

COME ARRIVARCI

THE LOCAL GURU

VAL GRANDE

La traversata della **Val Grande da Cicogna** "la piccola capitale della Val Grande", a Re è un tuffo in una natura incorrotta, ma anche un bagno di memoria.
Si attraversano alpeggi, boschi, ruderi di vecchi mulini e segni di vita antica, torrenti dove la forza erosiva dell'acqua ha inciso profondamente il letto roccioso levigandone le pareti.

Per gli esperti, prendete una guida o andate con qualcuno che conosce il sentiero. La camminata sarà di 8 ore e 20 km per 1.335 m di dislivello.

COME ARRIVARCI

ATTRAZIONI VICINE

- Cicogna, Re, Pogallo
- Capanna degli Alpini
- Cima Sasso

DISTANZA DA VERBANIA

17 Km, 30 min in auto

SPECIALI SUGGERIMENTI LOCALI

Se volete esplorare la Val grande in un modo più rilassante, vi consiglio di andare a Pogallo, è una meravigliosa passeggiata di 1h30min in un'escursione facile. È ideale per i bambini e se volete, potete fare un tuffo nel meraviglioso fiume. Ricordatevi di portare con voi del cibo!

CICOGNA, CASA ALPINO, CIMA SASSO

ATTRAZIONI VICINE

- Pogallo
- Val Grande

DISTANZA DA VERBANIA

17 Km, 30 min in auto

Cicogna (730mt.) - **Colma di Belmello** (1590mt.) - Cima Sasso (1916 mt.)
Il cammino verso il cielo non è così facile, così come non lo è il cammino verso la cima di Cima Sasso. E vi dico che il panorama in vetta sull'incontaminata Val Grande e sul nostro lago è eccezionale e ripaga di tutti gli sforzi. Com'è: 4,5 ore, 11.600 km di lunghezza, il dislivello richiede un certo allenamento. Come per tutte le escursioni in generale, soprattutto in Val Grande, si raccomanda prudenza, non affrontate l'escursione in solitaria.
Se volete prendervela comoda, fermatevi a Casa Alpino, un rifugio del CAI con una vista incredibile!

SPECIALI SUGGERIMENTI LOCALI

Casa Alpino è il luogo perfetto per rilassarsi. Prendete qualcosa da mangiare o assicuratevi che il rifugio sia aperto!

COME ARRIVARCI

FUNIVIA LAVENO-MOMBELLO

Appositamente progettata per godere del panorama circostante, **la funivia collega Laveno-Mombello e il Monte Sasso Del Ferro in circa 10 minuti.**
Il Monte Sasso del Ferro (circa 1.100 metri) è un luogo appartato del Lago Maggiore dominato dalla natura. Si può raggiungere la cima con la funivia che parte da Laveno-Mombello, progettata con bidoni aperti e chiusi per godere meglio dei paesaggi circostanti o a piedi attraverso i sentieri escursionistici che partono da Laveno-Mombello.

SPECIALI SUGGERIMENTI LOCALI

La funivia è di solito chiusa a gennaio, e gli orari di apertura variano durante l'anno.

Godetevi la vista delle Valli dell'Ossola durante il ritorno con il traghetto

Da non perdere una visita all'Eremo di Santa Caterina

COME ARRIVARCI

VICINO A

- Eremo di Santa Caterina

DISTANZA DA VERBANIA

20 minuti di traghetto

A 10 minuti di macchina da Laveno si trova l'Eremo di Santa Caterina. Si può raggiungere dalla piazza incombente scendendo a zig zag da una pittoresca e piacevole scalinata di 268 gradini oppure via lago con la barca o con barche private attraccando nel piccolo molo e salendo un'ottantina di gradini.

MANGIARE E BERE COME UN LOCALE

- Ristorante Funivia

PIAN CAVALLONE

Pian Cavallone è un'immagine: 400m di pianura in montagna; oltre 1500m di altitudine, una distesa di erba verde tra la Val Pogallo e Intrasca; vista aperta sul lago a sud e sulle montagne della val grande a nord. Qui si trova anche uno dei più importanti rifugi costruiti nel 1882 dal CAI.

Itinerario: Un percorso panoramico aperto sul Lago Maggiore e sulle montagne circostanti, questo itinerario passa attraverso le gallerie e le fortificazioni della Linea Cadorna, un percorso militare risalente alla prima guerra mondiale.

ATTRAZIONI VICINE

- Parco Nazionale Val Grande
- Pizzo Pernice
- Montagna Zeda

DISTANZA DA VERBANIA

20 Km

Com'è: livello di difficoltà facile, tempo totale di cammino: 1h30min

SPECIALI SUGGERIMENTI LOCALI

Da Verbania-Intra seguire le indicazioni per l'Alpe Pala, Miazzina e parcheggiare l'auto a Cappella Fina (27 min in auto). Dalla cappella seguire il sentiero ed entrare nella natura camminando lungo il versante orientale del Pizzo Pernice e attraverso l'ampia sella di Pian la Carica (1.401m). Il rifugio è incollato sulla montagna che domina i laghi, vicino alla cappella di Pian Cavallone.

MANGIARE E BERE COME UN LOCALE

- Rifugio Piancavallone - chiedere di Lorenza +39 (0)323407482

COME ARRIVARCI

MONTE FAIE'

ATTRAZIONI VICINE

- Rifugio Fantoli
- Val Grande

DISTANZA DA VERBANIA

14 Km, 20 min in auto

L'escursione al Monte Faiè (1352m) è ideale per una passeggiata nella natura e per godere di paesaggi davvero fuori dal comune. È la terra di mezzo tra la selvaggia Val Grande e la zona collinare dei laghi: a valle si vedono il Lago di Mergozzo e il Lago Maggiore, mentre a ovest si vedono il Lago d'Orta, il Monte Cerano, Poggio Croce, il gruppo del Monte Rosa e l'inizio della Val d'Ossola.
Il Monte Faié è un confine tra due mondi. Il suo nome indica l'aspetto che lo contraddistingue, una estesa e ombrosa faggeta.

Itinerario: per arrivare al monte faiè hai due alternative: da Bracchio (2.5h)e da Ompio (1.5h)

Da **Bracchio** la prima parte dell'itinerario è una ulattiera che collega Bracchio all'Eremo del Vercio, passeggiata da preziosi scorci sul paesaggio circostante.

Il sentiero raggiunge poi **la Colma di Vercio e prosegue** in salita fino alla cima del Monte Faiè, dove la vista abbraccia il Lago d'Orta, il Lago Maggiore, la foce del Toce e le montagne della Val Grande. Il tratto successivo scende attraverso il Parco Nazionale della Val Grande e porta a Corte Buè e Ompio (sentiero bianco-rosso). La strada per l'Alpe Ruspesso si snoda tra alti muri di pietra e boschi di castagni fino alla Cappella di Erfo, da dove la strada riporta a Boscopiano e Bracchio.

Com'è: **2.5 ore di cammino da dove parcheggi alla vetta dal monte faiè.** Sono 432 m di dislivello, è facile ma alla fine è ripido. La vista sui laghi e la Val Grande ripaga tutti gli sforzi.

MANGIARE E BERE COME UN LOCALE

- A Ompio, il rifugio Fantoli è un ottimo posto per fare il pieno di cibo e bevande locali. Elena e Andrea si prenderanno cura di voi. Possono anche organizzare cene speciali!

SPECIALI SUGGERIMENTI LOCALI

All'Eremo di Vercio, fai una breve deviazione dal sentiero principale per vedere la cappella dell'oratorio e la vista dalla croce.
Partendo da Ompio, il sentiero porta alla cima della montagna in circa un'ora.

COME ARRIVARCI

LAGO DI MERGOZZO

Rinomato per le **sue acque eccezionalmente pulite, il lago di Mergozzo** è particolarmente adatto per gli sport acquatici, ma le sue attrazioni includono anche belle spiagge e un affascinante percorso escursionistico.
Questo piccolo lago faceva originariamente parte del Lago Maggiore, dal quale fu diviso dai detriti alluvionali trasportati dal fiume Toce. Il tratto di terra che si è formato ospita oggi la frazione di Fondotoce, mentre i due laghi sono collegati solo da uno stretto canale sotterraneo. Le condizioni particolarmente favorevoli che caratterizzano questa zona rendono le acque del lago di Mergozzo **sempre calme, quindi ideali per praticare gli sport acquatici più diffusi come la canoa, il kayak e il windsurf.**

SPECIALI SUGGERIMENTI LOCALI

- Portaiolo, La Rustica, Quartina e La Quiete sono alcune delle migliori spiagge del lago.
- Il sentiero Azzurro vi permetterà di vedere degli splendidi panorami sul lago, il piccolo e magico villaggio di Montorfano fino alla cima dell'omonimo monte per una vista a 360° sui laghi e la montagna della zona (2h30 totali)

COME ARRIVARCI

VICINO A

- Monte Faié
- Cima di Montorfano
- Parco avventura Lago Maggiore

DISTANZA DA VERBANIA

10 km

Le barche a motore **sono vietate** e il sistema fognario locale non scarica nel lago, rendendo queste acque note come eccezionalmente pulite.
Le attrazioni della zona includono il piccolo paese di Mergozzo, diverse spiagge e il sentiero 'Azzurro' fino al piccolo villaggio di Montorfano con la sua romantica chiesa.

MANGIARE E BERE COME UN LOCALE

- Cà del Mosto o Birreria Freelance entrambi perfetti per degustare vini e birre godendo della vista del lago
- Grotta la Dispensa
- Pizzeria Vecchio Olmo
- Risotrante Casa della Capra

LA CAVA DI CANDOGLIA

A monte della frazione di Candoglia, nel comune di Mergozzo, sulla sinistra del fiume Toce e proprio all'imboccatura della Val d'Ossola, in Piemonte

La sua bellezza cristallina screziata di rosa, unita alla grande resistenza dovuta alle eccezionali caratteristiche fisico-chimiche, ha portato un contributo di straordinario valore alla realizzazione del Monumento e ne ha condizionato l'architettura, la statica e la parte ornamentale.

Fu Gian Galeazzo Visconti a decidere di sostituire il mattone, originariamente pensato per la costruzione del Duomo nel progetto iniziale, con il marmo. A questo scopo, il 24 ottobre 1387, cedette in uso alla Veneranda Fabbrica la Cava di Candoglia e concesse il trasporto gratuito dei marmi fino a Milano attraverso le strade d'acqua. Il trasporto del materiale fino a Milano avveniva dal Toce al Lago Maggiore, lungo il Ticino e il Naviglio Grande e poi dentro alla città fino alla darsena di Sant'Eustorgio. Attraverso il sistema di chiuse, realizzato dalla Fabbrica, arrivava fino al Laghetto (oggi Via Laghetto), a poche centinaia di metri dal cantiere della Cattedrale, nel cuore della città.

COME ARRIVARCI

ISOLE BORROMEE

ATTRAZIONI VICINE

- Parco Pallavicino
- Rocca di Angera
- Villa Taranto

DISTANZA DA VERBANIA

Da due a tre km.

Facilmente raggiungibili in barca, le isole che formano questo arcipelago offrono una varietà di attrazioni. **L'Isola Bella** vanta un palazzo barocco che si fonde perfettamente con le bellezze naturali circostanti, poiché il giardino a terrazze in stile italiano è riccamente adornato con stagni, fontane e statue del XVII secolo.

Il palazzo dell'Isola Madre, il più grande dell'arcipelago, ospita arredi originali delle residenze storiche della famiglia Borromeo, mentre il suo giardino all'inglese offre spettacoli floreali sullo sfondo

L'Isola dei Pescatori è l'unica isola dell'arcipelago ad essere stabilmente abitata e ospita un pittoresco villaggio di pescatori sorvegliato dall'antica chiesa di San Vittore.

Com'è: un affascinante arcipelago situato sul ramo occidentale del **Lago Maggiore, le Isole Borromee ospitano grandi palazzi, sontuosi giardini e una ricca flora e fauna.** Gloriosi pavoni bianchi sono tra i tesori naturali che si possono trovare su queste isole.

SPECIALI SUGGERIMENTI LOCALI

L'Isola Bella e l'Isola Madre sono aperte tutti i giorni dalla fine di marzo a ottobre.

Mentre sei a **Isola dei Pescatori,** assicurati di provare il pesce appena pescato in un ristorante locale.

MANGIARE E BERE COME UN LOCALE

- Ristorante Belvedere
- Ristorante Italia

COME ARRIVARCI

MOTTARONE

Situato tra **il Lago d'Orta e il Lago Maggiore, il Monte Mottarone** (1.491 msl) offre una vista impagabile che spazia dalle vette svizzere alle estreme propaggini della Pianura Padana, oltre a dolci pendii e una serie di sentieri escursionistici.

La vista dal Monte Mottarone abbraccia sette laghi, la Pianura Padana, l'Appennino Ligure, le Alpi Marittime, il massiccio del Monte Rosa e altro ancora. Tutto questo può essere goduto durante le escursioni lungo una pletora di sentieri dolci come quella che scende dalla cima della montagna a Baveno (circa tre ore di cammino), o quella che parte da Stresa e raggiunge la vetta in circa 4 ore.

VICINO A

- Centro sciistico del Mottarone & Alpiland
- Lago d'Orta
- Isole Borromee

DISTANZA DA VERBANIA

35 km

SPECIALI SUGGERIMENTI LOCALI

- Il giardino botanico Alpinia ha più di 700 piante, provenienti da tutto il mondo, in particolare piante alpine, ma anche specie asiatiche e americane. Il simbolo dell'Alpinia è la Genziana, un piccolo e grazioso fiore viola-blu molto raro e speciale
- Alpyland e Ski area per chi cerca un po' di divertimento l'Alpine Coaster è un'attrazione simile alle montagne russe solo in discesa dove si può decidere di regolare la velocità.

MANGIARE E BERE COME UN LOCALE

- Villa Pizzini è un ristorante locale in un paesaggio unico sulla cima del Mottarone
- Ristorante La Rampolina una terrazza sul lago Maggiore e le sue isole

COME ARRIVARCI

STRESA E FERIOLO

VICINO A

- Villa Pallavicino
- Mottarone
- Eremo Santa Caterina
- Arona città

DISTANZA DA VERBANIA

14 km

Situate a 6 km l'una dall'altra, **Feriolo e Stresa** sono due dei più pittoreschi villaggi sull'acqua del Lago Maggiore.

Affacciato sul **Golfo Borromeo**, **Feriolo** vanta una pittoresca fila di case colorate allineate sulla riva. Popolare tra i turisti, questo piccolo villaggio offre un'atmosfera pittoresca in riva al lago, oltre a punti di riferimento storici come l'oratorio della Vergine della Scarpia e la chiesa di San Carlo, adornata con ricchi affreschi e vetrate.

A 5 minuti di auto, **Stresa** ospita **il Parco Pallavicino**, una delle attrazioni più note del Lago Maggiore. Questa villa neoclassica era originariamente una casa modesta costruita nel 1855, poi ristrutturata in una villa opulenta. Inoltre, il parco ospita uno zoo con oltre 40 specie di animali, attirando migliaia di turisti ogni anno.

SPECIALI SUGGERIMENTI LOCALI

Di fronte alla chiesa **di San Carlo** (Feriolo), cercate il segno che indica il livello d'acqua raggiunto dal lago nel 1868.

Passeggiata dal porto di **Carciano** verso Stresa: godrete di una vista magica sulle Isole Borromee.

MANGIARE E BERE COME UN LOCALE

- La Rampolina nella collina di Stresa
- Sky bar dell'Hotel La Palma di Stresa: un luogo incantevole dove bere un drink

COME ARRIVARCI

PARCO PALLAVICINO

Villa Pallavicino nacque come dimora privata nel 1855, quando l'area fu acquisita da Ruggero Bonghi, statista e letterato napoletano.

Seguì il passaggio al duca di Vallombrosa e nel 1862 l'acquisizione da parte della famiglia nobile genovese Pallavicino che ampliò la tenuta, costruì strade carrozzabili, adornò il parco di statue e trasformò la semplice dimora nella splendida villa ottocentesca di stile neoclassico che ancora oggi si erge sulla collina. Fu invece la marchesa Luisa, nel 1952, a portare a compimento l'opera ospitando qui animali provenienti da ogni angolo del mondo per costruire uno zoo d'eccezione.

Nel 1956 i Pallavicino decisero di trasformare il loro meraviglioso giardino in museo faunistico aperto al pubblico.

Dal 2017 il Parco Pallavicino è entrato nel circuito delle Terre Borromeo

Sono ospitate qui oltre 60 specie tra mammiferi e volatili, e hanno nel tempo trovato casa al Parco anche alcuni esemplari selvatici salvati dalla guardia forestale e che non sopravvivrebbero se reimmessi in libertà.

COME ARRIVARCI

ORTA SAN GIULIO

ATTRAZIONI VICINE

- Le ville del lago d'Orta
- Basilica di San Giulio

DISTANZA DA VERBANIA

30 Km

Il paesaggio **di Orta San Giulio** è segnato da ville distinte e bellissimi giardini che rivelano influenze barocche e rinascimentali ad ogni angolo. 20 cappelle affrescate formano l'armonioso complesso che si trova in cima alla collina, il Sacro Monte Orta, facilmente raggiungibile attraverso una passeggiata panoramica. Dal centro di Orta, una breve gita in barca porta all'Isola di San Giulio, famosa per la basilica romanica, il palazzo vescovile e l'abbazia benedettina. La stretta strada che collega questi punti di riferimento sussurra suggestivamente il carattere spirituale dell'isola, dominata dal campanile della basilica. Tornando a Orta, una strada pedonale costeggia il lago passando per vari punti di interesse come Villa Motta, Punta Movero e Villa Curioni-Mazzetti.

Com'è: Il quartiere di Orta San Giulio è una delle gemme del Lago d'Orta. Una piccola penisola nel lago, una visita a questa zona include un itinerario escursionistico circolare, meravigliosi edifici religiosi e l'affascinante Isola di San Giulio.

SPECIALI SUGGERIMENTI LOCALI

Sull'Isola di San Giulio, conosci la leggenda secondo la quale il Santo ha liberato l'isola da serpenti e mostri prima di stabilirsi qui, ma non dimenticare di provare il pane tipico fatto dalle suore locali.

MANGIARE E BERE COME UN LOCALE

- Villa Crespi è il ristorante del famoso chef italiano Cannavacciuolo. È costoso ma è giustificato.

COME ARRIVARCI

LA PIANTAGIONE DEL TE'

Via Milano,
Premosello-Chiovenda VB

C'è un luogo magico vicino al Lago Maggiore, il territorio unico della Val d'Ossola, ricco di parchi ed oasi naturali di rara bellezza, disseminato di borghi storici e scrigno di cultura, antiche tradizioni e folklore.

È in Val d'Ossola, nella piantagione di **Premosello**, che ha preso vita il nostro progetto: creare e distribuire un prezioso tè tutto italiano, coltivato e prodotto con amore.

Tutto è nato dall'incontro tra La Via del Tè e La Compagnia del Lago Maggiore, dall'unione delle esperienze della famiglia Carrai e della famiglia Zacchera, coltivatori esperti di camelie da fiore che diversi anni fa hanno iniziato a riprodurre con successo anche le camelie da tè.

La piantagione di Premosello conta attualmente circa 20.000 piante di Camellia Sinensis, molte delle quali riprodotte da semi di piante provenienti da Rize, in Turchia, in diverse fasi di crescita, con l'idea di ampliarla nei prossimi anni. È per estensione la seconda piantagione più grande in Europa e la prima in Italia a poter garantire una produzione apprezzabile e costante di tè. Un luogo speciale, dal microclima particolare, bagnato dal fiume Toce e circondato dalla maestosità incontaminata delle vette alpine.

È possibile prenotare le bustine di tè verde tramite il sito:

https://www.laviadelte.it/collezioni/te-italiano?id=107

COME ARRIVARCI

DOMODOSSOLA

VICINO A

- Sacro Monte Calvario
- Chiesa Collegiata di Domodossola
  Musei Civici Galletti
- Il percorso del torchio e del mulino (Villadossola)
- Castello di Vogogna

DISTANZA DA VERBANIA

40 km

Domodossola è un'affascinante città storica e un rinomato centro commerciale. È anche al centro delle numerose attrazioni della Val d'Ossola, che includono il Sacro Monte Calvario, classificato dall'Unesco.

È il centro principale della Val d'Ossola, fiancheggiata dal fiume Toce. Anticamente conosciuta come Domus Oxila, questa antica città ha recentemente rinnovato il suo centro storico per mettere in evidenza elementi chiave come le mura pentagonali e la piazza del mercato.

I **numerosi negozi e le botteghe storiche** sparse per il centro fanno di Domodossola un rinomato centro di shopping, che attira molti turisti da oltre confine. La città ospita il Sacro Monte Calvario, mentre le molte altre attrazioni della Val d'Ossola sono facilmente raggiungibili.

SPECIALI SUGGERIMENTI LOCALI

Il sabato è il giorno migliore per lo shopping con il mercato locale di cibi e vestiti

MANGIARE E BERE COME UN LOCALE

- Locanda Alegar dove si può avere il delizioso formaggio di Formazza Agricola
- Osteria pub Malatesta, solo per gli amanti dei pub locali
- Ristorante La Stella per piatti di pesce di qualità
- Birrificio Balabiòtt un gastropub con birra di produzione locale

COME ARRIVARCI

Domobianca: Trekking, Bike Park, Parapendio ..e molto altro!

Trekking:. Da qui è possibile raggiungere i vari alpeggi attraverso il facile percorso della strada bianca che porta sino al laghetto di Casalavera, oppure inoltrarsi per boschi e provare percorsi più impegnativi!

Bike Park:, sentieri naturali, sentieri per ciclo escursionismo che collegano Domobianca365 alle valli circostanti, che prevede la realizzazione di una moderna bike area, favorita da una conformazione del terreno ed un clima ideali.

Parapendio: Con 8 differenti decolli oltre ad un'area dedicata ai "campetti" Domobianca si presenta come il sito di volo di riferimento per il parapendio amatoriale in Ossola.

Parco Avventura: una struttura polivalente con servizi e noleggio attrezzature

COME ARRIVARCI

Vuoi passare una giornata emozionante alla scoperta del Lago Maggiore e dell'Ossola? Vedi cosa fa Daniela!

Daniela, potrà accompagnarvi in un emozionante viaggio alla scoperta dell'Ossola e del Lago Maggiore.

Daniela è nata e cresciuta a **Domodossola**, dopo essersi allontanata dalla sua terra per laurearsi a Milano, ha riscoperto l'amore per la sua terra.

Ha deciso di tornare per fare ciò che ama di più: **vivere la natura, la montagna sempre in sicurezza, fare sport, conoscere la tradizione, l'arte, la cultura, e trasmettere queste meraviglie ad altre persone**.

Daniela è diventata prima guida turistica e poi, spinta dal desiderio di far scoprire il territorio in modo sempre più naturale ed ecosostenibile, è diventata guida ambientale escursionistica e istruttrice di **Nordic Walking**.

Ciò che rende felice Daniela è intrattenere e incuriosire i suoi compagni di viaggio raccontando la storia e le tradizioni del luogo. Ciò che la motiva maggiormente è *"vedere nei loro occhi il desiderio di tornare ancora per scoprire altri aspetti di questo meraviglioso territorio"*.

E ora la scelta è vostra: visite guidate, escursioni naturalistiche, educazione ambientale, Nordic Walking e molto altro... sempre con passione ed energia!

Vieni all'Hotel Ancora e prenota un'escursione con Daniela

"vedere nei loro occhi il desiderio di tornare ancora per scoprire altri aspetti di questo meraviglioso territorio".

ALPE DEVERO, CRAMPIOLO E LA DIGA

ATTRAZIONI VICINE

- Lago Devero
- Parco naturale della Valle Antrona
- Bagni termali Premia

DISTANZA DA VERBANIA

70 km, 1 ora in auto

Situata vicino al confine tra **Piemonte e Svizzera**, l'Alpe Devero fa parte del **Parco Naturale Veglia-Devero.** Una casetta di montagna e una chiesa segnano l'inizio del sentiero, che seguendo le indicazioni per la piana del Devero porta alla frazione di Canton. Qui il sentiero inizia a salire attraverso caratteristici alpeggi fino alla zona pianeggiante di Crampiolo, dove si trovano pensioni e ristoranti. Dopo aver attraversato un ponticello, il sentiero raggiunge la diga e segue la riva del lago attraverso boschi di larici e pascoli. Si cammina intorno al lago fino al bivio per la diga e si seguono le indicazioni per il caratteristico borgo montano di Crampiolo. Da qui è possibile ritornare all'inizio del sentiero.

Com'è: Questo percorso di 13 km, adatto a escursionisti intermedi ed esperti, offre paesaggi spettacolari dell'alpe Devero e del vicino lago.

SPECIALI SUGGERIMENTI LOCALI

A **Canton** si trovano un ostello di montagna, un rifugio e una pensione.

Nella zona pianeggiante di **Crampiolo**, una deviazione è altamente raccomandata per il Laghetto delle Streghe, noto per le sue acque limpide.

Particolarmente raccomandata è **Casa Fontana all'Alpe Devero.**

MANGIARE E BERE COME UN LOCALE

- A Crampiolo troverete alcuni rifugi e ristoranti con formaggio fatto in casa e piatti speciali.

COME ARRIVARCI

MACUGNAGA

La cultura Walser permea Macugnaga e le sue frazioni vicine, di fronte al versante est dell'imponente Monte Rosa, la parete più sorprendente delle Alpi.

Una delle principali attrazioni della zona, **il Lago delle Fate**, può essere raggiunta in tre modi diversi. Dal parcheggio vicino alla Miniera d'Oro Guia partono due sentieri, uno leggermente più ripido dell'altro. Mentre il lago si avvicina, i visitatori incontrano due bar, una piccola chiesa e una serie di aree picnic. Per raggiungere il lago in auto, seguire le indicazioni dalla SS549 (Via Monte Rosa).

SPECIALI SUGGERIMENTI LOCALI

Oltre al Lago delle Fate, attrazioni come la **Miniera d'Oro (Guia)** e **Casa Walser** rendono questa regione ideale per famiglie e bambini.
Sul ghiacciaio del **Belvedere**, considerate una sosta allo storico Rifugio Zamboni, aperto nel 1925.

Attrazioni come la Miniera d'Oro (Guia), Casa Walser e il Lago delle Firie rendono questa regione ideale per famiglie e bambini.

COME ARRIVARCI

VICINO A

- Belvedere di Skislope, Moro
- Rifugio Zamboni
- Miniere d'oro di Pestarena

DISTANZA DA VERBANIA

60 Km, 1h in auto

Un'altra grande attrazione è il Rifugio Zamboni sul Ghiacciaio del Belvedere, un rifugio storico aperto nel 1925. A 2.070 metri sul livello del mare, il rifugio è collegato a Macugnaga tramite una seggiovia e tre sentieri di trekking (Pecetto di Macugnaga - Belvedere, Pecetto di Macugnaga - Alpe Rosareccio, Pecetto di Macugnaga - Alpe Roffelstafel).

La storia di Mucugnaga risale al XII secolo, quando le comunità Walser si insediarono intorno ai 4.634 metri del Monte Rosa (il secondo massiccio più alto delle Alpi). Oggi, l'architettura di questo villaggio di montagna riflette ancora la sua storia, così come le tradizioni locali, i costumi e la lingua Titsch. La leggenda vuole che il Tiglio di 7 metri di larghezza che si trova accanto alla Chiesa Vecchia sia stata piantata da una donna al momento della fondazione di questa comunità.

MANGIARE E BERE COME UN LOCALE

- Wengwald Hutte in cima alla seggiovia Belvedere
- Agriturismo Alpe Burki dove si può avere un *laboratorio di formaggio* e vedere come fanno il loro formaggio
- Rifugio Zamboni sul ghiacciaio del Belvedere;
- Z'Makana Stube a Macugnaga

* Vi consiglio di provare la tipica pasta alla macugnaghese!

VAL FORMAZZA - RIFUGI CITTA' DI BUSTO & 3A – CASCATA DEL TOCE

VICINO A

- Casa Forte (Pomat)
- Bagni termali Premia
- La centrale idroelettrica dell'Ossola (Crevoladossola)

DISTANZA DA VERBANIA

90 km, 1h20m in auto

La parte settentrionale della regione dell'Ossola, la **Formazza** è una valle poco conosciuta con sentieri escursionistici gratificanti e splendidi paesaggi di montagna.
I suoi tesori nascosti includono laghi, circoli glaciali, cascate e pittoreschi villaggi Walser.
Arrivando a Riale si può ammirare la **Cascata del Toce**, considerata come la cascata più impressionante delle Alpi.
Parcheggiare l'auto prima della diga del lago Morasco e da quel sentiero si può scegliere di andare a:
Passo di Gries (2h 30m)
rifugio Maria Luisa (1h30m)
Città di Busto (2.840 metri, 680 metri di dislivello) e poi alla A3 (2.960 metri)

Situata lungo il passo del Gries, La Frua offre lo spettacolo di 143 metri delle cascate del Toce, considerate come le cascate più impressionanti delle Alpi. Un certo numero di laghi naturali e artificiali abbelliscono anche i paesaggi circostanti, mentre una manciata di rifugi offrono ai visitatori una calda ospitalità locale. Situato a 2.480 metri sul livello del mare, il Rifugio Città di Busto è il più antico rifugio della Val Formazza. È aperto da giugno a settembre e offre camere private, dormitori e cucina locale.

SPECIALI SUGGERIMENTI LOCALI

Le cascate del Toce possono essere viste da giugno a settembre e solo in certi momenti della giornata.
Il Rifugio Città di Busto e il Rifugio Maria Luisa sono due dei rifugi locali più rinomati.
Passando per Città di Busto e Gries si passa per l'alpe Bettelmatt, dove si trovano molte mucche che producono il noto formaggio Bettelmatt, LA ROLLS ROICE DEI FORMAGGI!

MANGIARE E BERE COME UN LOCALE

- Ristorante Walser Schtuba a Riale per un ritrovo gourmand
- Comprate del formaggio locale alla Formazza agricola nel centro di "ponte"

COME ARRIVARCI

LAGO ANTRONA E CINGINO

Piuttosto lungo e con un dislivello di 1200 metri, questo sentiero è adatto a escursionisti intermedi ed esperti. Parte dal parcheggio **del Lago di Antrona** (1.073 MSL), da dove è facile raggiungere la diga in circa 3h30minuti. La prossima destinazione è **l'Alpe Granarioli**, che può essere raggiunta da diversi sentieri. Si prende il sentiero **per Cingino e Passo Saas,** che entra in un paesaggio incantevole fatto di cascate, larici e mirtilli. Dopo più di un'ora, il sentiero inizia a diventare ripido, diretto alla cima della diga di Cingino (2.250 MSL). Una volta in cima, la vista degli stambecchi rampicanti è molto gratificante, e si gode meglio dal sentiero che scende lungo un lato della diga. Da lì, le indicazioni offrono diverse opzioni per completare l'itinerario circolare, che richiede circa 6 o 7 ore in totale.

Com'è: **Una bellissima escursione intorno al lago di Antrona**, dove gli stambecchi alpini si arrampicano sulla parete verticale della diga in cerca di sale. La strada per la diga del Cingino è abbastanza lunga, è un percorso di 3 ore e 1.200 metri di dislivello che è davvero giustificato, nel caso in cui non si voglia arrivare lì si può camminare intorno al lago Antrona.

SPECIALI SUGGERIMENTI LOCALI

È anche possibile iniziare l'escursione dal lago di Campliccioli, riducendo il dislivello di 300 metri.

Se stai andando alla diga di Cingino assicurati di avere cibo per un piccolo picnic, dato che non ci sono ristoranti una volta lì.

VICINO A

- Bagni termali Premia
- Bognanco Thermal

DISTANZA DA VERBANIA

60 Km



VIDEO SULLE STAR DELLA VALLE ANTRONA!

Gli stambecchi sulla diga del Cingino

COME ARRIVARCI

MANGIARE E BERE COME UN LOCALE

- Specialmente raccomandato il ristorante Lago Pineta al lago Antrona, una delle migliori pizze della zona.

SENTIERO E VIA FERRATA PICASASS

ATTRAZIONI VICINE

- Baveno e Stresa
- Monte Mottarone

DISTANZA DA VERBANIA

10 Km

La vista dal **sentiero escursionistico "Via Ferrata dei Picasass"** parla da sola. Il sentiero offre una vista eccezionale sul Lago Maggiore, le Isole Borromee e le montagne che circondano il lago stesso.
Prende il nome da tutte quelle persone "picasass" che dal XIX secolo hanno lavorato all'estrazione e alla lavorazione del famoso granito rosa di Baveno.

Com'è: **Si tratta di un'escursione in montagna di 3 ore** (40min all'inizio della Via Ferrata, 1,5h di sentiero, 50min per tornare alla macchina) con un livello di difficoltà medio. Per arrivare in cima al Monte Camoscio ci sono 2 opzioni: la Via Ferrata dei picasass (assicurati di avere una guida e l'attrezzatura) o il sentiero ben segnato sulla sinistra.

SPECIALI SUGGERIMENTI LOCALI

Se non avete voglia di fare il sentiero, continuate leggermente a sinistra raggiungendo la cima del Monte Cavallo. Troverete una vista mozzafiato come nella foto.

COME ARRIVARCI

CASTELLI DI CANNOBIO E CANNERO

VICINO A

- Parco degli agrumi a Cannero Riviera;
- Castelli Borromeo

DISTANZA DA VERBANIA
20 km

Situata sulle rive settentrionali del Lago Maggiore, **la città di Cannobio vanta un'architettura medievale e monumenti storici.** Non lontano da ci sono anche le pittoresche rovine del **Castelli di Cannero.**

Cannobio si affaccia sul tratto settentrionale del Lago Maggiore che confina con la Svizzera. Il suo centro storico è ricco di architettura medievale e di monumenti storici come Palazzo Omacini, Palazzo Pironi Santuario della Santissima Pietà e la Chiesa di San Vittore.

A cinque km a sud, i castelli di Cannero sono tra i più pittoreschi di tutto il Lago Maggiore. Le rovine di questi castelli sembrano galleggiare nell'acqua, segnando tutto ciò che rimane di una serie di isolotti un tempo usati come rifugio e difesa. Non possono essere visitati perché le rovine non sono sicure, ma la vista dalla riva vale il viaggio da Cannobio.

SPECIALI SUGGERIMENTI LOCALI

Secondo una celebrazione locale, ogni anno il 7 gennaio innumerevoli candele illuminano il lungolago di Cannobio.

Il mercato della domenica a Cannobio.

I castelli di Cannero possono essere visti da vicino affittando una barca per andare da Intra a Cannobio.

COME ARRIVARCI

TOUR ESPRESSO DEL LAGO MAGGIORE

VICINO A

- La maggior parte delle attrazioni della zona del Lago Maggiore sono incluse in questo tour.

DISTANZA DA VERBANIA

Arrivo e partenza da Verbania

Un coinvolgente viaggio di andata e ritorno attraverso il Lago Maggiore e le montagne, viaggiando in barca e in treno.

Un giro tra l'Italia e la Svizzera offerto dal Lago Maggiore Express Tour. Il cuore dell'escursione è un viaggio in battello di tre ore che tocca le principali attrazioni del lago come le Isole Borromee, i Castelli di Cannero e le Isole di Brissago. Poi, un suggestivo viaggio in treno da Locarno a Domodossola esplora diversi paesaggi, serpeggiando attraverso ponti vertiginosi e gli scenari idilliaci intorno al lago. Villaggi pittoreschi e destinazioni importanti come Stresa, Ascona e Locarno possono essere visitati durante il tour. Sono disponibili biglietti di uno o due giorni, così come viaggi di andata e ritorno completi o ridotti.

SPECIALI SUGGERIMENTI LOCALI

Il tour funziona tutti i giorni solo in alta stagione.
I biglietti possono essere acquistati in molti luoghi della zona del lago.
Il pranzo sulla barca è disponibile ma richiede una prenotazione anticipata.

COME ARRIVARCI

IN BICICLETTA LUNGO IL FIUME TOCE

VICINO A

- Il Castello e la Rocca di Vogogna
- Chiesa Collegiata di Domodossola
- Sacro Monte Calvario di Domodossola

DISTANZA DA VERBANIA

10 km

Un percorso totale di **70 km fatto di sentieri di terra piatta che corrono lungo la riva del Toce. Ideale per un ciclismo facile e non impegnativo, circondato da bei paesaggi fluviali.**

Il sentiero parte dal parcheggio dietro il centro commerciale "Le Isole" (Gravellona Toce). Una volta sulla riva del fiume Toce, un ponte di metallo conduce al torrente Storna. Vivai di piante punteggiano il percorso, prima che il sentiero devia dalla riva del fiume per attraversare poco dopo una strada principale trafficata. Il tratto seguente aggira la zona di Fondotoce e attraversa un sottopassaggio che porta all'impianto di trattamento di Mergozzo, dove gira a sinistra lungo la linea ferroviaria. Poi passa attraverso i villaggi di Bettola, Nibbio e Cuzzago, dopo di che una strada di campagna si dirige verso il centro ippico Bosco Tenso e Vogogna. Una vecchia chiesa parrocchiale e una torre di segnalazione medievale sono i principali punti di riferimento situati lungo questa parte del percorso, compreso tra Vogogna e Piedimulera. La tappa successiva è Villadossola e la sua chiesa romanica di San Bartolomeo, prima che la pista ciclabile si diriga nuovamente verso il Toce e termini a Badulerio, dove la pista ciclabile termina. Il centro di Domodossola si trova a circa un km.

SPECIALI SUGGERIMENTI LOCALI

Vogogna è un bel villaggio medievale, che ospita anche un castello visconteo.

Lungo la strada, trova l'area "Siberia" e il memoriale di Chavez, il primo uomo a pilotare un aereo attraverso le Alpi.

COME ARRIVARCI

VIA DELLE GENTI

L'antica strada per la Svizzera

VICINO A

- Sacro Monte della Santissima Trinità a Ghiffa
- Cannero
- Cannobio

Partenza a Verbania Intra

La "Via delle Genti" **era l'antico collegamento tra il Verbano e la Svizzera**. Si poteva fare in due giorni tutto l'anno. L'itinerario offre splendidi panorami sul Lago Maggiore attraversando piccoli villaggi e il Sacro Monte della Santissima Trinità a Ghiffa fino a Cannero e Cannobio. Distanza totale 31 km, tempo totale 9h30.

MANGIARE E BERE COME UN LOCALE

- Locanda a sud in Ceredo
- Miralago a Ghiffa

COME ARRIVARCI

SPIAGGE E FIUMI

Diverse opzioni sono disponibili lungo la costa del Lago Maggiore a **Verbania da Intra fino a Suna**. Lido di lusso sono a vostra disposizione entro 20 minuti di auto come quello di Feriolo o Baveno che offre comfort e relax in riva al lago.

Puoi anche scegliere l'acqua dolce di un fiume come il torrente **San Bernardino** o le **Gole di Uriezzo** che offrono attrazioni acquatiche più selvagge.

Il **Lido di Baveno** è il luogo ideale per lo svago e il relax in riva al lago. Questa vasta e popolare spiaggia è attrezzata con sedie a sdraio, ombrelloni, docce, spogliatoi e tutti i tipi di attrazioni acquatiche, dal wakeboard ai giochi gonfiabili. Sono disponibili anche un ristorante e un lounge bar che offrono pasti e vita notturna in riva al lago.

SPECIALI SUGGERIMENTI LOCALI

Il periodo migliore per rilassarsi sulle spiagge è la mattina o il primo pomeriggio

Da non perdere un drink prima di cena in uno dei bei bar di Verbania Suna o Pallanza

MANGIARE E BERE COME UN LOCALE

- Cocktail bar Estrema Dura a Verbania Suna;
- Bar Sempione a Verbania Pallanza;
- Pizzeria gourmet Matisse a Verbania Suna

GOLF CONTINENTAL VERBANIA

Per tutte le info e prezzi, scannerizza qui!

DISTANZA DALL'HOTEL ANCORA
6,8 KM

Via 42 Martiri, 15, Fondotoce VB

GOLF PIAN DI SOLE

Per tutte le info e prezzi, scannerizza qui!

DISTANZA DALL'HOTEL ANCORA
12,8 KM

Via Pineta, 1, Premeno VB

GOLF DES ILES BORROMEES

Per tutte le info e prezzi, scannerizza qui!

DISTANZA DALL'HOTEL ANCORA
23,6 KM

Via Motta Rossa, 1, Brovello-Carpugnino

A.S.D. GOLF CLUB APLINO

Per tutte le info e prezzi, scannerizza qui!

DISTANZA DALL'HOTEL ANCORA
25,3 KM

Via Golf Panorama, 48, Vezzo VB

SPORT ACQUATICI E AEREI

Non c'è modo migliore di vivere il tramonto al lago, che vivere il tramonto NEL lago o SOPRA **il lago su una Zip** Nel lago si possono surfare le onde con una tavola da surf, essere trainati da un motoscafo su una tavola da wakeboard o uno sci d'acqua o saltare su una moto d'acqua, circondati dalle splendide isole del golfo Borromeo. gGusto per far iniziare il weekend!

L'acqua: Va da sé che il Lago Maggiore è una destinazione top per gli appassionati di sport acquatici. Dalla vela alla canoa, dal kayak al rafting, le acque e i paesaggi del Lago Maggiore sono ideali per gli sport acquatici.

Il vento di Tramontana soffia al mattino dalle montagne alla pianura, mentre il vento di Inverna soffia nel pomeriggio al contrario. Questo crea ottime condizioni per la vela, come dimostrano le numerose associazioni veliche locali e il Verbania Vela Festival, un evento annuale di regate, concerti, cibo e vino. Il kayak e la canoa sono altrettanto popolari, poiché l'ampia superficie d'acqua permette lunghe giornate di canottaggio immerse nei paesaggi unici del lago.

Lago Maggiore ZIPline

F L Y 4 F U N

Il piccolo lago di Mergozzo è anch'esso un luogo popolare per gli sport acquatici, grazie alla sua calma e Acque eccezionalmente pulite. Inoltre, le valli intorno al Lago Maggiore ospitano molti torrenti e ruscelli, ideali per emozionanti sessioni di rafting.

Vuoi sapere che tempo fa a Verbania?
Rimani aggiornato!

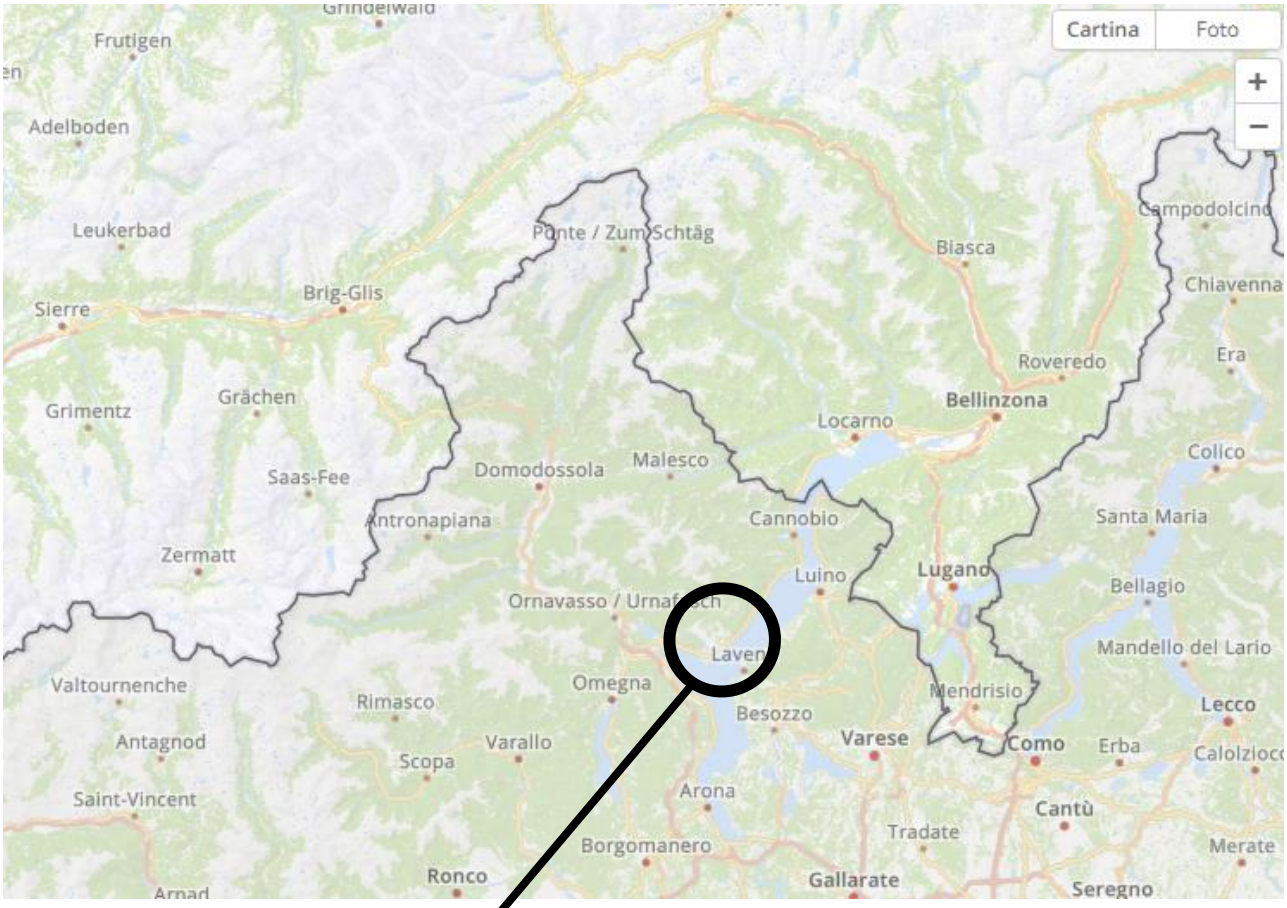

Noi siamo qui!

Scarica l'applicazione MeteoSwiss su
- App Store - Google Play

Google Play

Cosa fare quando c'è brutto tempo a Verbania?

Ecco a voi una lista di posti da poter visitare quando nella nostra città c'è brutto tempo!

Gravellona Park, *Corso Guglielmo Marconi, 28883 Gravellona Toce VB*

Grossa catena di distribuzione: **Tigotà, Piazza Italia, Divani&Divani, Biella scarpe, Iperceramica, il ristorante Road House** e attività con prodotti per **la casa e i giocattoli**

Centro commerciale Le Isole *Corso Guglielmo Marconi, 42-44, 28883 Gravellona Toce VB*

Tranquillo centro commerciale su due piani con un grande supermercato, area ristorazione **e 55 negozi**.

Museo del paesaggio

Via Ruga,44 – Verbania Pallanza

Il Museo del Paesaggio è un'istituzione culturale profondamente legata al territorio del Lago Maggiore e delle sue valli retrostanti.

Cosa fare quando c'è brutto tempo a Verbania?

Ecco a voi una lista di posti da poter visitare quando nella nostra città c'è brutto tempo!

Premia Terme, *Frazione Cadarese, 46 28866 Premia, Verbania*

La struttura ha un andamento ad elle che racchiude uno spazio, aperto verso sud, in cui si sviluppa una grande piscina esterna ludico **-terapeutica**. Il **percorso d'acqua** prosegue, collegandosi anche verso l'interno, **con altre piscine dedicate a varie funzioni terapeutiche**. **Saune, aerosol terapia**, trattamenti in acqua completano la dotazione di benessere del centro, riprendendo le antiche tradizioni romane che assegnavano al corpo ed alla sua anima un posto nella vita quotidiana.

vicolungo thestyleoutlets

L'**Outlet Village Vicolungo** è un grande villaggio dell shopping molto frequentato alle porte di **Novara**. Facilmente raggiungibile con l'**Autostrada A26,** l'outlet sorge nel cuore del Piemonte. Le città di **Milano e Torino** sono a portata di mano. L'aeroporto di **Malpensa** è a soli 30 minuti.

Candele Hotel Ancora

Ci piace condividere con voi anche i piccoli dettagli presenti nel nostro hotel.

Le candele 21 Elitio per Hotel Ancora handmade sono realizzate da Elena – receptionist all'hotel.

Queste candele sono 100% ecofriendly.
Il contenitore in gesso ceramico fatto a mano, contiene la candela in cera di soia con un stoppino in legno.

Molte sono le vie per raggiungere una maggiore consapevolezza: a volte basta una parola «chiave» per avanzare di un passo.

HOTEL ANCORA

Il Local Guru con questa guida ti aiuta a vivere momenti indimenticabili.
Speriamo che la tua valigia sia piena di ricordi indimenticabili vissuti sul nostro meraviglioso territorio

Per ogni esigenza o richiesta chiamaci.
+ 39 340 29 13 467

Lo Staff di Hotel Ancora

La prossima volta che tornerai da noi, assicurati di controllare le migliori offerte che trovi solo sul nostro sito

Speriamo anche di vederti presto qui,
all'Hotel Ancora,
per vivere nuove esperienze magiche insieme a noi.

www.hotelancora.it

HOTEL ANCORA

NOTE